



Satellite Broadband for European Regions
CIP-ICT PSP Call 6

Satellite Broadband for European Regions

Project overview

Sandra Lotti
LepidaSpA



European Commission
Information Society and Media

www.project-saber.eu

Obiettivi

Creare una rete tematica per:

- creare un ambiente capace di affrontare il digital divide anche tramite servizi da satellite;
- contribuire alla agenda digitale europea.

Chi:

- autorità nazionali e regionali, agenzie, industria satellitare;

Come:

- condivisione di buone pratiche
- definizione di linee guida
- disseminazione di informazioni a livello di regioni
- creazione di un contenitore di informazioni affidabili

Attività

- Piano di comunicazione
- Piattaforma di Knowledge Management
- Raccolta informazioni
- Produzione di linee guida
- Disseminazione sul territorio anche attraverso ESOA, ISI, NEREUS and ESA
- Conferenza finale

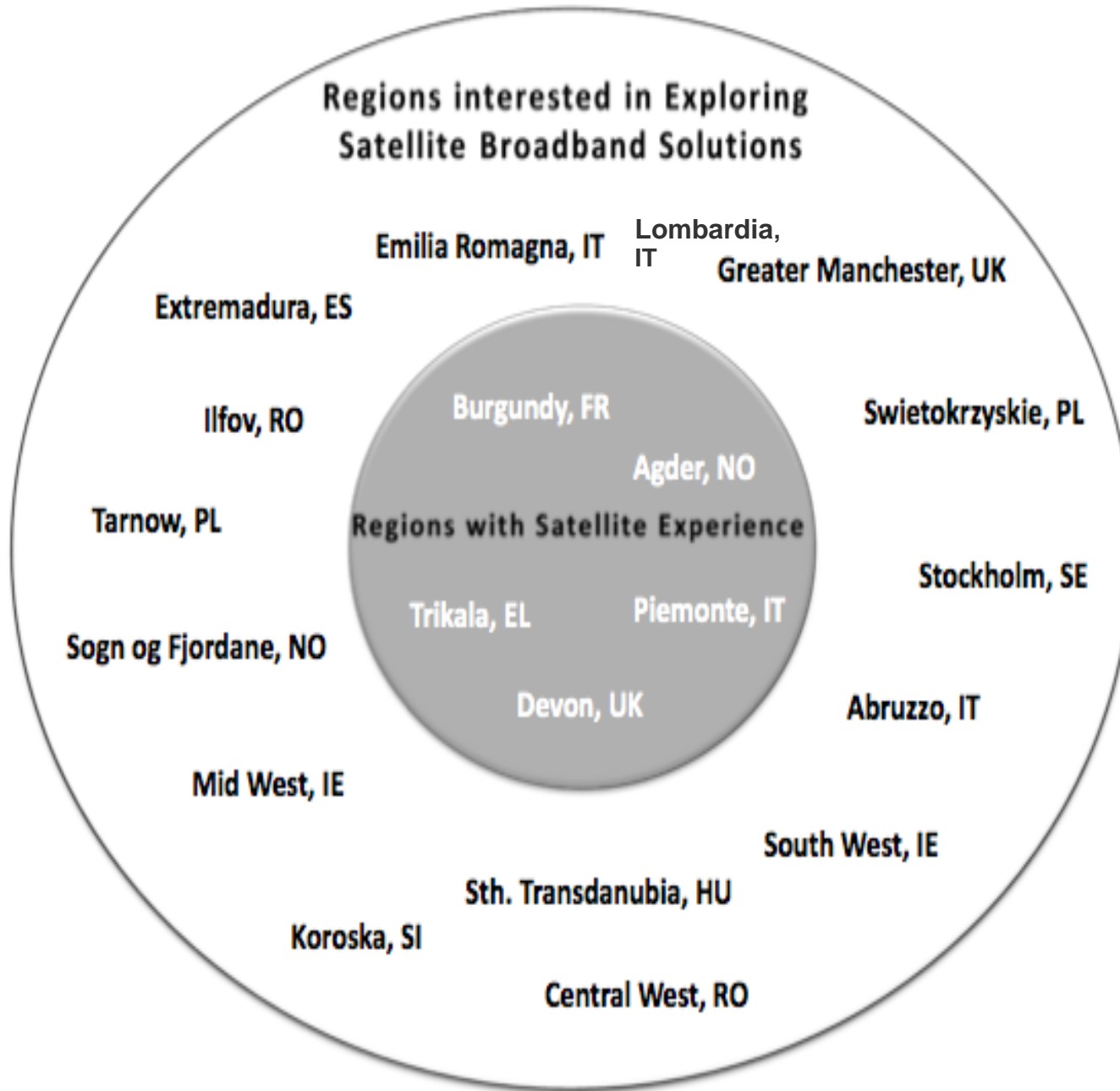
Risultati

- Aggiornamento costante dello stato dell'arte su azioni intraprese e sviluppi tecnologici
- Raccolta fabbisogni regionali
- White Paper sulle soluzioni satellitari
- Roadmap sulle tecnologie future
- Linee guida:
 - Analisi costi benefici
 - Aiuti di Stato
 - Business models
 - Fondi disponibili
 - Soluzioni a ostacoli non tecnologici
 - Aggregazione della domanda

Consorzio I

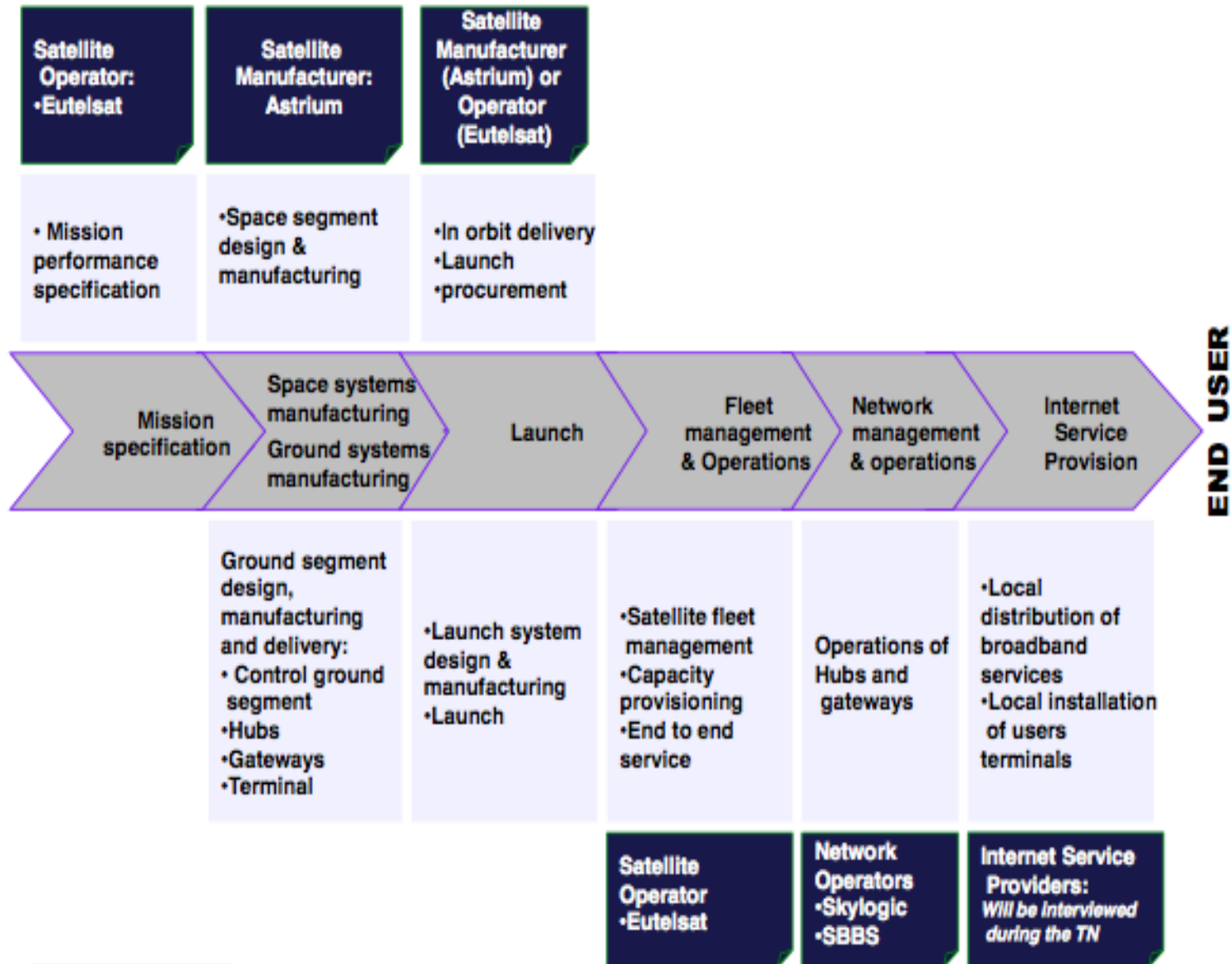
- Ampio spettro di esperienze: 26 organizzazioni regionali e industriali
- Triple helix:
 - organizzazioni regionali
 - Intermediari
 - Imprese private
- Coordinamento : CSI Piemonte

Consorzio 2 – Partner regionali



Consorzio 3 – Partner industriali

Satellite Industry Value Chain



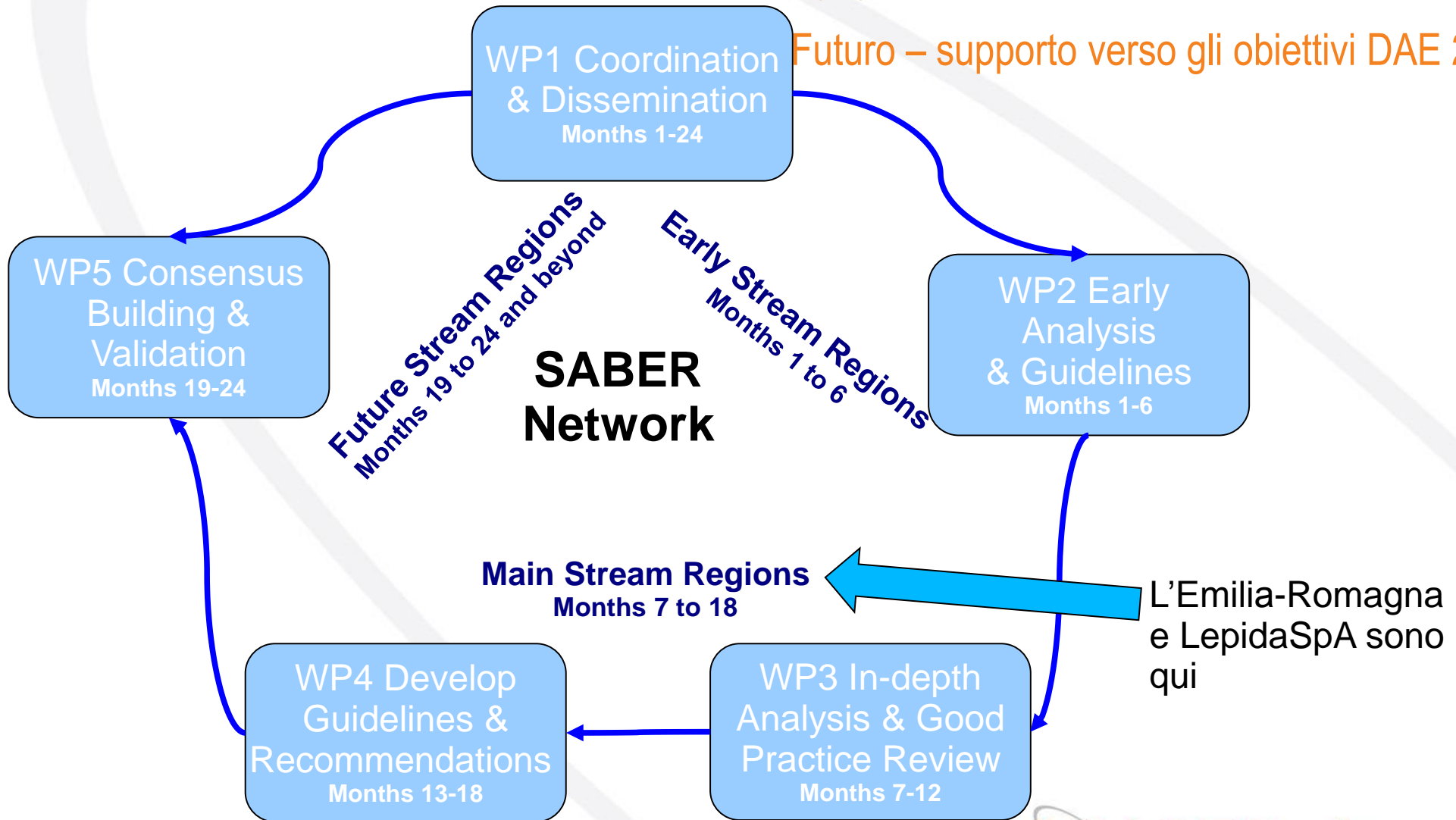
SABER Partners

Metodologia: 3 flussi

Iniziale – regioni pronte a pianificare interventi nel breve periodo

Principale – supporto verso gli obiettivi DAE 2013

Futuro – supporto verso gli obiettivi DAE 2020



Project GANTT

SABER Gantt Chart								
	M1-3	M4-6	M7-9	M10-12	M13-15	M16-18	M19-21	M22-24
WORK PACKAGES	Qtr 1	Qtr 2	Qtr 3	Qtr 4	Qtr 5	Qtr 6	Qtr 7	Qtr 8
WP1 Coordination & Dissemination								
Network launch (KoM + information repository)	D1.1							
Coordination/Project Management Reporting		D1.4		D1.6		D1.8		D1.11
Dissemination Plan & Reporting	D1.3	D1.5		D1.7		D1.9		D1.12
Profile of region streams	D1.2							
Sustainability Plan for SABER								D1.10
White paper on use of satellite solutions								D1.13
WP2 Early Analysis & Guidelines								
Round Tables & Workshops	D2.1	D2.5						
Early guidelines on satellite service procurement		D2.2						
Regional & National Case Studies		D2.3						
Early report on non-technological roadblocks		D2.4						
WP3 In-depth Analysis & Good Practice Review								
Round Tables & Workshops			D3.1	D3.4				
Critical review of deployment case studies				D3.2				
Final report on non-technological roadblocks				D3.3				
WP4 Develop Guidelines & Recommendations								
Round Tables & Workshops					D4.1	D4.6		
Draft toolkit and guidelines for regional deployment planning						D4.2		
Guidelines & recommendations on satellite procurement, deployment and management						D4.3		
Conclusions & recommendations on future pilot actions & partnerships						D4.4		
Report on future roadmap for satellite technology						D4.5		
WP5 Consensus Building & Validation								
Round Table & Workshop							D5.1	
Final toolkit & guidelines for regional deployment planning								D5.2
Report of likely future technology developments								D5.3
Final Conference								D5.4